

Program rozvoje města Ždírec nad Doubravou



**na období
2021 - 2031**

Schváleno zastupitelstvem města dne 17. prosince 2020

Obsah

ÚVOD	3
1.1 KRAJINA V OKOLÍ	5
1.2 HISTORIE OBCE	5
1.3 ZNAK A VLAJKA	8
1.4 VÝZNAMNÍ RODÁCI A OBČANÉ	10
1.5 KRONIKA.....	10
1.6 OCENĚNÍ OBCE	11
2 OBYVATELSTVO	12
2.1 DEMOGRAFICKÁ SITUACE	12
2.2 SOCIÁLNÍ SITUACE	15
2.3 VZDĚLANOSTNÍ STRUKTURA OBYVATEL	15
3 HOSPODÁŘSTVÍ	16
3.1 EKONOMICKÁ SITUACE	16
3.2 TRH PRÁCE.....	18
3.3 CESTOVNÍ RUCH.....	18
4 INFRASTRUKTURA.....	20
4.1 TECHNICKÁ INFRASTRUKTURA.....	20
4.2 DOPRAVNÍ INFRASTRUKTURA.....	21
5 VYBAVENOST OBCE	23
5.1 BYDLENÍ	23
5.2 ŠKOLSTVÍ A VZDĚLÁVÁNÍ.....	23
5.3 ZDRAVOTNICTVÍ	24
5.4 SOCIÁLNÍ PÉČE	24
5.5 SDH.....	25
5.6 OBCHODY, RESTAURAČNÍ A UBYTOVACÍ ZAŘÍZENÍ.....	25
5.7 KULTURA A PÉČE O PAMÁTKY	26
5.8 KULTURA VE MĚSTĚ A SPOLKOVÁ ČINNOST.....	27
5.9 ZPRAVODAJ OBCE.....	29
5.10 SPORT A VOLNOČASOVÉ AKTIVITY	29
6 ŽIVOTNÍ PROSTŘEDÍ.....	31
6.1 STAV ŽIVOTNÍHO PROSTŘEDÍ.....	31
6.2 VODNÍ TOKY, PLOCHY	31

6.3	PROTIPOVODŇOVÁ OCHRANA.....	32
7	SPRÁVA MĚSTA	33
7.1	MĚSTSKÝ ÚŘAD A KOMPETENCE MĚSTA.....	33
7.2	HOSPODAŘENÍ A MAJETEK MĚSTA	33
7.3	ZÍSKANÉ DOTACE V LETECH 2017 - 2020	35
7.4	NEMOVITÝ MAJETEK OBCE.....	35
7.5	BEZPEČNOST	35
A.2	VÝCHODISKA PRO NÁVRHOVOU ČÁST.....	43
B	NÁVRHOVÁ ČÁST	35
B.1	STRATEGICKÁ VIZE	35
B.2	CÍLE, OPATŘENÍ A AKTIVITY	35
B.3	PODPORA REALIZACE PROGRAMU.....	42

Úvod

Program rozvoje města Ždírec nad Doubravou je dokument, v němž jsou zakotveny rozvojové priority města Ždírec nad Doubravou. Dokument formuluje představy o budoucnosti města a navrhuje způsoby, jak těchto představ dosáhnout. Dokument je zpracován dle finančních možností města, kdy jednotlivé cíle a projekty jsou navrženy tak, aby mohly být realizovány v průběhu platnosti dokumentu. Představitelé obce vnímali priority i před vypracováním tohoto dokumentu. Ve zpracování Programu rozvoje města na období 2021 - 2031 vidí efektivnější plánování dílčích úkolů a řízení obce a v lepším využívání finančních prostředků z vlastního rozpočtu i dostupných dotací. Tento dokument jim napomůže k detailnímu a také dlouhodobějšímu plánování a řízení rozvoje obce.

Program rozvoje města obsahuje dvě základní části – část analytickou, zaměřenou na zachycení stávajícího stavu, a část návrhovou, shrnující zvolené budoucí cíle a možné cesty k jejich dosažení.

Přípravy podkladů pro zahájení prací na dokumentu probíhaly od září 2020, kdy zaměstnanci Dobrovolného svazku obcí Podoubraví, Centra společných služeb, ORP Chotěboř osobně se starostou města Ždírec nad Doubravou jednali o vhodnosti nastavení projektů a priorit pro rozvoj obce.

Zpracovaný Program rozvoje města Ždírec nad Doubravou na období 2021 - 2031 byl projednán a schválen na zasedání zastupitelstva města Ždírec nad Doubravou dne 17. 12. 2020.

A. ANALYTICKÁ ČÁST

A.1 Charakteristika obce

1. Území

Město Ždírec nad Doubravou se nachází na hranicích CHKO Železné hory a CHKO Žďárské vrchy na Českomoravském pomezí. Z jihu je chráněno Ranským masímem a ze severu Železnými horami. Město leží na Liběcké stezce a historické křižovatce zemských cest v nadmořské výšce 555 m.n.m. Součástí města Ždírec nad Doubravou jsou místní části Nové Ransko, Horní Studenec, Nový Studenec, Údavy, Kohoutov, Benátky a Stružinec. Obec má 3112 obyvatel (k 1. 1. 2020) a je vzdálena přibližně 12 km východně od Chotěboře.

Obrázek č. 1 Území obce Ždírec nad Doubravou



zdroj: www.mapy.cz

Vzdálenost do spádových míst:

- do obce s rozšířenou působností Chotěboř: 12 km
- okresní město Havlíčkův Brod: 24 km
- krajské město Jihlava: 48 km

1.1 Krajina v okolí

Krajina je členitá s přírodními i historickými zajímavostmi v okolí města, drsnější, čisté prostředí této severozápadní části Českomoravské vrchoviny, vytváří podmínky pro příjemné a aktivní prožití dovolené a volného času.

Prameniště řeky Doubravy, jejíž údolí obsahuje množství zákoutí, příkrých srázů, jeskyní a vodopádů v Bílku (5 km), se nacházejí nad rybníkem Doubravník v Ranském masívu (7 km) a v okolí Malého Dářka. Nejvyšší vrchol Železných hor je Vestec (668 m n. m.), nabízející výhled na celé Chotěbořsko (9 km).

Rozsáhlé lesní porosty, ležící severním a východním směrem od města nabízejí ve vzdálenosti do patnácti kilometrů mnoho tras k výletům – rybník Januš, Hamerská nádrž s nejstarší sypanou hrází v Čechách, Žákova hora (810 m n. m.) se zbytky bukojedlového pralesa. Turistické možnosti nabízí i okolí Zalíbeného, Rychtářky a Kamenného vrchu se svým podhorským charakterem nebo lesní komplex Ranského (dříve Panského) Babylonu, na jehož jižním svahu se nachází Borovská jezírka – soustava zatopených prohlubní dávno opuštěných rudných dolů. K vodním sportům je možno využít rekreační rybník Řeka (4 km) či vzdálenější Velké Dářko (9 km).

1.2 Historie obce

První osadníci přicházeli do těchto končin na pomezí Čechy a Moravy již v době kolonizační, aby udržovali obchodní stezku zvanou Liběcká. Stezka byla významnou cestou spojující Čechy s Moravou – Brno s Čáslaví a dále Prahou. O tomto osídlení nejsou ovšem dochovány konkrétní písemné zprávy. První písemná zmínka o obci pochází až z roku 1399, kdy osada patřila rytíři Epíku z Krucemburku, později Mikuláši Střelovi z Rokyc.

Obec patřila různým pánům, posledními vlastníky byli Dietrichsteinové. 14. ledna 1623 obec koupil olomoucký biskup kardinál František, kníže z Dietrichsteina. Po jeho smrti získal majetek v dědictví synovec Maxmilián z Dietrichsteina. Potomci a dědicové Dietrichsteinů pak spravovali panství až do roku 1848, kdy bylo poddanství zrušeno a staré závazky vykoupeny.

Někdy kolem roku 1700 vznikla ve Ždírci tzv. panská hospoda s kovárnou u odbočky Liběcké stezky vedoucí z Moravy do Čech.

Důležitou roli při zakládání osad hrála voda. Stékaly se zde Ždírecký (Kohoutovský, nebo také Janský) potok s Městeckým.

Obec byla do konce druhé světové války málo významným sídlem, kde žilo zhruba 800 obyvatel. Obživu zajišťovalo obyvatelstvu drobné zemědělství a tkalcovství. 9. května roku 1945 byla obec bombardována letadly Rudé armády. Většina domů v obci byla nálety bombardérů buď zničena, nebo poškozena. Také v důsledku této události vysídlila z obce bezprostředně po válce zhruba čtvrtina obyvatel.

Velký rozvoj zaznamenala obec v období po druhé světové válce. V roce 1945 žilo v obci 600 obyvatel, v roce 1965 to bylo 1450 obyvatel, v roce 1990 již 2989 obyvatel. V roce 1995 obdržela obec Ždírec nad Doubravou z rukou předsedy Poslanecké sněmovny PČR znak a prapor. Dne 28. února 2000 převzali zástupci městské rady z rukou předsedy Poslanecké sněmovny PČR p. Václava Klause dekret o určení Ždírci nad Doubravou městem.

Benátky

Vesnice Benátky jsou částí města Ždírci nad Doubravou. Nacházejí se asi 3 km severovýchodně od Ždírci.

První písemná zmínka o obci pochází z roku 1650. V Benátkách bývaly dva hostince, ve kterých byly zároveň prodejny nejnужnějšího zboží a potřeb. V obci bylo několik tkalcovských faktorů, později zde byly postaveny tři menší tkalcovny. Ty byly později združstevněny a provozovatelem se stalo družstvo VZOR Ždírec. Od roku 1931 zde byla nákladní autodoprava. Velmi známé bylo Jandovo kapelnictví, jehož muzikanti vyhrávali spolu s Jandovou kapelou z Kohoutova na všech bálech a pohřbech v okolí.

Územněsprávně byly Benátky v letech 1869–1950 vedeny jako obec v okrese Chotěboř, jako část města Ždírci nad Doubravou pak od roku 1961.

Horní Studenec

První písemná zmínka o obci pochází z roku 1314. Horní Studenec, kolem roku 1405 nazývaný Freundental (Radostné údolí), byl významným společenským centrem oblasti. Renesanční zámek byl postaven na místě středověké tvrze v letech 1593 až 1597. Kaple v barokním slohu byla přistavěna v roce 1669. Na nádvoří visel starodávný zvon s nápisem ze 14. století.

O gotickém jednolodním kostele sv. Václava v Horním Studenci máme zmínky již ve 12. století. Stavba sama je z konce 14. století. Renesanční křtitelnice je z poloviny 17. století. Na věži byly dva zvony, střední odlil v roce 1583 slavný Brykci z Cimperka, u menšího, staršího, není jméno mistra uvedeno.

Vedle kostela se nachází roubená zvonice krytá šindelem. Velmi bohatá je historie zdejší školy, jejíž počátky sahají do roku 1772. Bývaly zde dva hostince, sklad piva a výroba likérů, dva řezníci a uzenáři, dva pekaři, kovář, dva až tři obchody, kolář, dva až tři truhláři, sedlák, obuvník, krejčí, dvě švadleny a jeden kapelník. Na potoce k Novému Studenci býval mlýn, poháněný vodním kolem.

Územněsprávně byl Horní Studenec v letech 1869–1950 veden jako obec v okrese Chotěboř, v letech 1961–1985 jako obec v okrese Havlíčkův Brod. Částí města Ždírcce nad Doubravou je od 1. července 1985. V letech 1961–1985 byl Branišov částí obce Horní Studenec. K 1. červnu 2007 zde žilo 267 obyvatel.



Nový Studenec

První písemná zmínka o vesnici pochází z roku 1314, kdy zde byla postavena tvrz, na jejímž místě byl roku 1612 postaven renesanční zámek. Nový Studenec býval sídlem panství Studenec, ke kterému náleželo 22 obcí v podhůří Železných hor.

Územněsprávně byl Nový Studenec v letech 1869–1950 veden jako obec v okrese Chotěboř, v letech 1961–1985 jako část obce Horního Studence a od 1. července 1985 jako část města Ždírcce nad Doubravou.

Kohoutov

Obec Kohoutov se nachází asi 1 km severovýchodně od Ždírcce. První písemná zmínka o obci pochází z roku 1650.

Bývaly zde dva hostince: Pátkova Dupanda a Mísařův, pozdější Kubátův. Dále zde byl jeden pekař a krupař, jeden obchod v tzv. Židovně, obuvník, krejčí, zámečnick, vykupovač kožek a kapelník. Nejzajímavější z povolání bylo tzv. husactví, které zde provozoval pan Fousek. Spočívalo ve vykupování a prodeji husí z celého širokého okolí, vždy na podzim každého roku. Jinak se na Kohoutově v mnoha chalupách tkalcovalo, jako ostatně skoro všude na Vysočině.

Územněsprávně byl Kohoutov v letech 1869–1950 veden jako obec v okrese Chotěboř, jako část města Ždírcce nad Doubravou pak od roku 1961.

Nové Ransko

Vesnice je částí města Ždírcce nad Doubravou. Nachází se asi 1 km jihozápadně od Ždírcce. První písemná zmínka o vsi pochází z roku 1491. Do roku 1954 bylo Nové Ransko součástí obce Staré Ransko.

Stružinec

Stružinec je převážně vesničkou chalupářů a chatařů. Lokalita leží přibližně 3 km na severo-severovýchod od centra města Ždírec nad Doubravou, v typické krajinně členité pahorkatiny, jejíž pojmenování – Stružinecká pahorkatina bylo odvozeno od názvu vesnice. Celou plochu katastrálního území překrývá Chráněná krajinná oblast Žďárské vrchy.

První písemná zmínka o obci pochází z roku 1580, v tzv. zemských deskách uvedena její příslušnost ke statku ve Studenci ve vlastnictví Jana z Předboře.

Z hlediska územně správního byl Stružinec v letech 1869–1950 veden jako obec v okrese Chotěboř, v letech 1961–1980 jako část obce Údavy a od 1. ledna 1981 je částí města, Ždírcem nad Doubravou.

Kulturní památkou je lidová zvonička z 19. století, památkově chráněná od 3. května 1958, která je obklopená památkově chráněnými lípami.

Boží muka stojí před dřevěnou zvoničkou na návsi. Pocházejí z roku 1858 a taktéž stojí pod památnými lípami

Údavy

I zde je téměř polovina domů využívána chalupáři. První písemná zmínka o obci pochází z roku 1437.

Územněsprávně byly Údavy v letech 1869–1910 vedeny pod názvem Oudavy jako obec v okrese Chotěboř, od roku 1921–1950 jako obec v tomtéž okrese, v letech 1961–1980 jako obec v okrese Havlíčkův Brod a jako část města Ždírcem nad Doubravou pak od 1. ledna 1981.

1.3 Znak a vlajka

V roce 1992 ustanovila obecní rada místní heraldickou komisi ve složení p. Jan Mísař, p. Josef Mísař a p. Ing. Miroslav Doucek, která připravila několik návrhů znaku obce. Návrhy byly konzultovány s prof. Pavlem Palátem, členem heraldické komise při České národní radě. Profesor Palát doporučil jednu z předložených variant, kterou doporučil zjednodušit. O zpracování dalšího návrhu pro potřeby heraldické komise byl požádán výtvarník p. Jaroslav Turek, který během roku 1993 vypracoval návrh na znak a prapor obce v podobě, kterou obec Ždírec nad Doubravou předložila Poslanecké sněmovně PČR ke schválení.

Rozhodnutím předsedy Poslanecké sněmovny č. 21 z 19. ledna 1995 byl obci Ždírec nad Doubravou znak a prapor udělen.

Dne 1. února 1995 předal předseda Poslanecké sněmovny PhDr. Milan Uhde znak a prapor starostovi a zástupci starosty obce p. Janu Martincovi a Ing. Miloslavu Gajdorusovi.



Stříbrným obráceným vidlicovým křížem dělený zelený štít s černou patou, z níž vyniká zlatý plamen.

Význam: Vidlicový kříž – významná křižovatka;

Černá pata – žďáření, výroba dřevěného uhlí;

Plamen – oheň.



Zelený list s bílou vidlicí, jejíž dvě ramena vycházejí u žerdi z horního a dolního okraje. Šířka ramene vidlice je 1/5 šířky listu. Zelený žerďový klín mezi rameny vidlice sahá do 1/3 délky listu. Poměr šířky k délce listu je 2:3.

1.4 Významní rodáci a občané

František Bačkovský (1854–1908) - historik a spisovatel, narozen v Benátkách. Významně ovlivnil zejména česká pravopisná pravidla pro psaní interpunkce, složených slov a vlastních jmen, byl též urputným zastáncem pravosti Rukopisů.

Josef Kubát (1923–1944) – narozen v Kohoutově, syn předválečných emigrantů do Kanady se jako dobrovolník zapojil za druhé světové války do zahraničního odboje, byl příslušník 311. čs. bombardovací perutě ve Velké Británii.

JUDr. Jaroslav Pátek (1919-2000) narozen v Kohoutově, byl vicekonzulem v Londýně, v květnu 1953 byl vyslán do Indie. Od r. 1966 byl na základě získané vědecké hodnosti kandidáta věd oprávněn užívat titul JUDr. Pracoval jako samostatný vědecký pracovník (afrikanista) až do odchodu do důchodu v r. 1982. Publikoval řadu knih a odborných článků o Africe (např. Svítání na jihu Afriky).

RNDr. Alois Bratránek (1899- ?) narozen ve Ždírci n. D. Významný český hydrolog, zpracoval v širším měřítku výskyt povodní v ČR, časové průběhy povodní, metodu transformace průtoku při průchodu povodně nádrží za manipulace s uzávěry, metody předpovědi odtoku v období hydrologického sucha.

Jan Vilím (1856–1923) - grafik, narozen v Horním Studenci.

MUDr. Zdeňka Čermáková (1884–1968) - lékařka v Bašce na ostrově Krk, narozená v Novém Studenci.

Ing. Robert Lázníčka (1887–1934) - sportovní organizátor, narozen ve Ždírci n. D.

1.5 Kronika

Pamětní kniha obecné školy ve Ždírci, vedena v letech 1890 až 1925

Nejstarší dochovanou kronikou obce Ždírec je pamětní kniha obecné školy ve Ždírci, kterou založil v roce 1890 Arnošt Jaroslav Chleboráb, první definitivní řídící učitel ve Ždírci při příležitosti otevření školy v obci. Pan Chleboráb vedl knihu do roku 1903. Ve vedení knihy pokračoval zatímní řídící učitel Václav Hejduk a od roku 1904 do roku 1917 řídící učitel Jan Keller. Zápisy od roku 1918 do roku 1925 prováděl řídící učitel Josef Konečný.

Pamětní kniha popisuje nejen události spojené s obecnou školou, ale velice podrobně také historii obce a je zdrojem cenných informací o dění na poli společenském, politickém, kulturním a sportovním. Pamětní kniha je uložena na městském úřadě.

Kronika obce, první kniha, vedena v letech 1932 až 1945

První knihu kroniky obce Ždírec založil v roce 1932 pan Antonín Kolář, řídící učitel obecné školy ve Ždírci. Pan Kolář v úvodu kroniky shrnuje vývoj obce v období od 13.století do počátku století dvacátého. Informace a údaje čerpal především z materiálů zpracovaných MUDr. Františkem Půžou v knize “ Dějiny Přibyslavska ” a dále z údajů Pamětní knihy obecné školy ve Ždírci. Pan Kolář vedl ždíreckou kroniku do roku 1945.

Kronika obce, druhá kniha, vedena v letech 1950 až 1967

V roce 1950 se ujal vedení obecní kroniky pan Josef Bílek, který přepsal obsah první knihy, takže druhá kniha kroniky obsahuje také kompletní text knihy první. Poslední zápis je z roku 1967.

Kronika obce, třetí kniha, vedena od roku 1967 až 2002

Do roku 1989 zapisoval všechny významné události pan Bílek.

Kronika obce, čtvrtá kniha, vedena od roku 2003 doposud

1.6 Ocenění obce

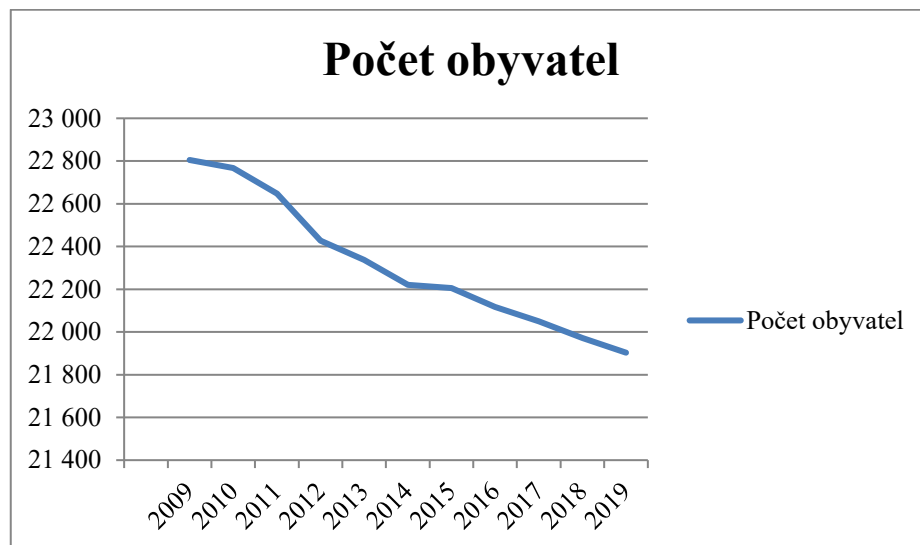
Město se pravidelně umísťuje na předních místech v soutěži „My třídíme nejlépe“ v kategorii obcí 1501 – 5000 obyvatel. Soutěž je pořádána společností EKO-KOM a Krajem Vysočina.

2 Obyvatelstvo

2.1 Demografická situace

Město Ždírec nad Doubravou se nachází na území ORP Chotěboř. Vývoj počtu obyvatel na území ORP Chotěboř má v posledních 10 letech sestupnou tendenci. Populace v regionu se snížila o 902 obyvatel, také se stále zvyšuje průměrný věk obyvatel. Demografický vývoj nám ukazuje graf a tabulka pod textem.

Graf č. 1 Vývoj počtu obyvatel v ORP Chotěboř (k 1. 1. 2020).



zdroj: ČSÚ

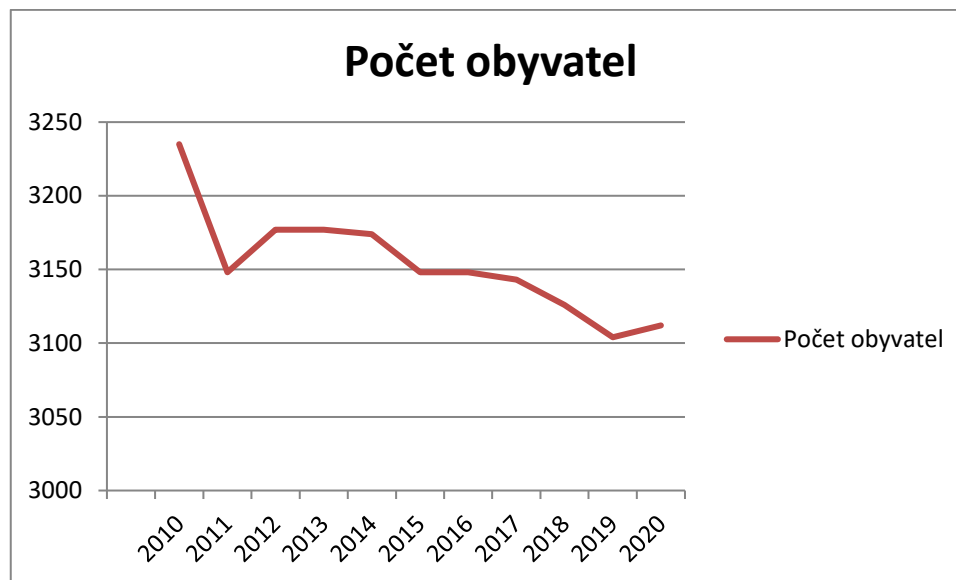
Tabulka č. 1 Vývoj počtu obyvatel v ORP Chotěboř (k 1. 1. 2020)

ORP Chotěboř		
Rok	Počet obyvatel	Průměrný věk
2009	22 805	40,6
2010	22 767	40,9
2011	22 647	41,2
2012	22 427	41,4
2013	22 338	41,7
2014	22 221	42
2015	22 206	42,4
2016	22 117	42,6
2017	22 050	42,9
2018	21 972	43,1
2019	21 903	43,3

zdroj: ČSÚ

V následujícím grafu a tabulce lze vidět pohyb obyvatel za posledních 10 let. Hodnoty demografických ukazatelů jsou v jednotlivých letech velmi rozdílné, v některých letech je přirozený přírůstek kladný, v jiných záporný. Na začátku roku 2020 žilo ve Ždírci nad Doubravou 3112 trvale hlášených obyvatel. Nejčastějšími příchozími jsou mladé rodiny – lze předpokládat, že spojení blízkosti a snadné dostupnosti větších měst s venkovským charakterem zástavby a blízkostí přírody naplňuje představy o vhodném místě pro založení rodiny a výchovu dětí.

Graf č. 2 Vývoj počtu obyvatel v k. ú. Ždírec nad Doubravou (k 1. 1. 2020)



zdroj: MV ČR

Tabulka č. 2 Pohyb obyvatel (k 1. 1. 2020)

Rok	Počet obyvatel	Živě narození	Zemřelí	Přistěhovalí	Vystěhovalí	Přírůstek (úbytek)		
						přirozený	stěhováním	celkový
2010	3235	38	23	93	57	15	36	51
2011	3148	29	33	59	56	-4	3	-1
2012	3177	38	33	62	38	5	24	29
2013	3177	35	30	60	65	5	-5	0
2014	3174	29	31	43	44	-2	-1	-3
2015	3177	36	15	43	61	21	-18	3
2016	3148	32	27	42	76	5	-34	-29
2017	3143	35	26	49	63	9	-14	-5
2018	3126	30	30	63	80	0	-17	-17
2019	3104	33	24	42	73	9	-31	-22
2020	3112	26	38	64	44	-12	20	8

zdroj: ČSÚ

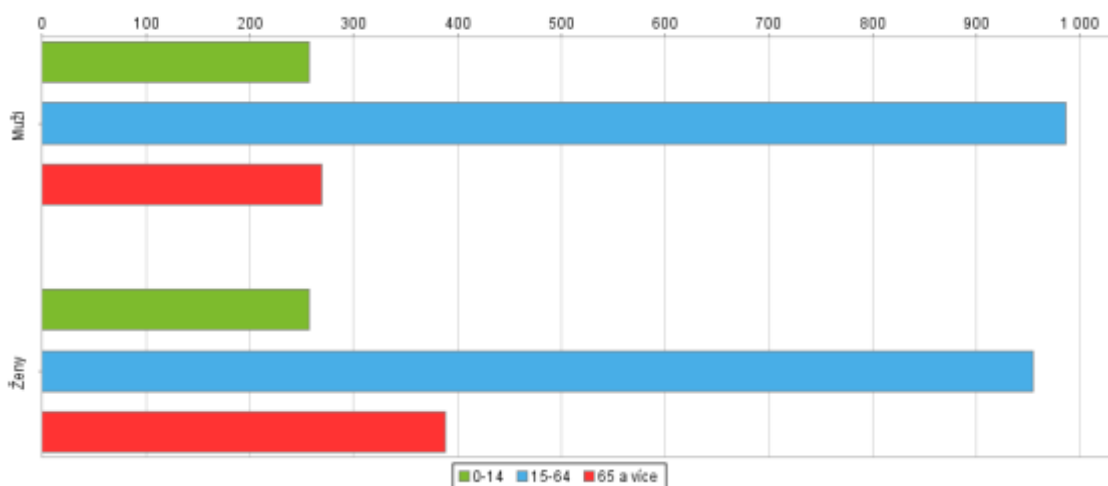
Tabulka č. 3 Věková struktura obyvatel (k 1. 1. 2020)

Počet obyvatel	v tom podle pohlaví		v tom ve věku (let)			Průměrný věk		
	celkem	muži	ženy	0 - 14	15 - 64	65 a více	Celkem	muži
3112	1512	1600	514	1941	657	42,6	41,4	43,7

zdroj: ČSÚ

Největší základnu tvoří ekonomicky aktivní obyvatelstvo ve věku 15 – 64 let a to 1941 obyvatel. Obyvatelstvo v produktivním věku tvoří 62 %, což by mohlo mít pozitivní vliv na vývoj obce.

Graf č. 3 Věková struktura obyvatel k 1. 1. 2020



zdroj: ČSÚ

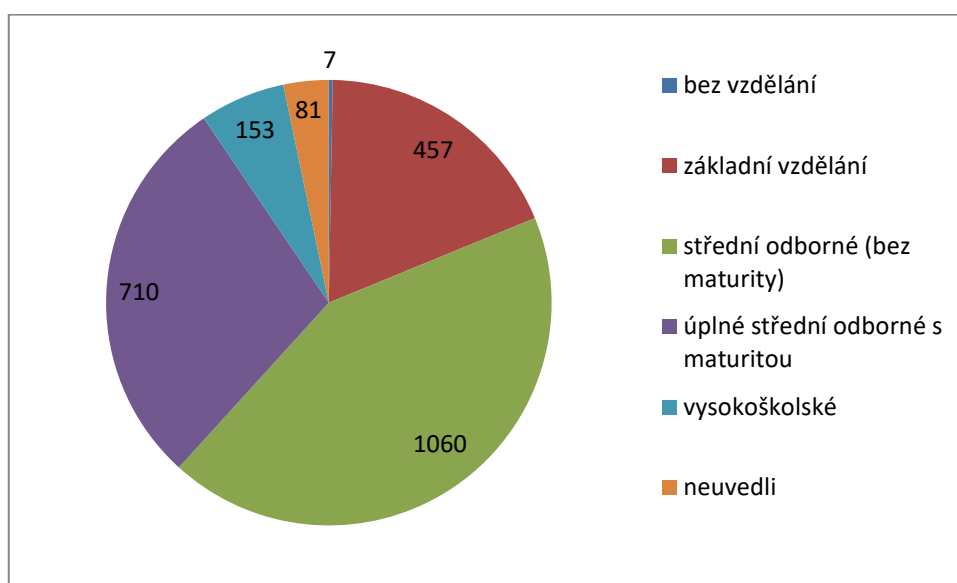
2.2 Sociální situace

Národnostní menšiny s podílem vyšším než 10 % obyvatel, sociálně vyloučené lokality ani problémy s užíváním návykových látek se v obci nevyskytují.

2.3 Vzdělanostní struktura obyvatel

Největší základnu obce tvoří obyvatelé se středoškolským vzděláním bez maturity, které má 1060 obyvatel. Základní vzdělání má celkem 457 obyvatel a úplně bez vzdělání je 7 obyvatel města. S úplným středním vzděláním s maturitou žije v obci 710 obyvatel. S vysokoškolským titulem zde žije 153 obyvatel. Údaje vychází z roku 2011, kdy proběhlo sčítání lidí, domů a bytů.

Graf č. 4 Vzdělanostní struktura obyvatel v roce 2011



zdroj: ČSÚ

3 Hospodářství

3.1 Ekonomická situace

Ve městě byly od roku 1997 vybudovány areály 15 firem z oboru dřevařství, stavebnictví, potravinářských technologií, strojírenství a zpracování plastů, ve kterých našly svoje zaměstnání stovky lidí. Tato zóna se postupně rozšiřuje a je k dispozici dalším domácím i zahraničním investorům.

Největším zaměstnavatelem ve městě je Stora Enso Wood Products Ždírec, s.r.o. Firma vyvíjí a vyrábí řešení založená na dřevě a biomase pro celou řadu odvětví a aplikací po celém světě, je přední biohospodářskou společností a podporuje zákazníky, aby hledali obnovitelné produkty šetrné k životnímu prostředí.

Mezi další větší zaměstnavatele patří Czech LANA, s.r.o. Podnik, který se specializuje na druhotné zpracování dřeva na evropské úrovni a který nabízí inovativní výrobky a řešení pro stavebnictví s důrazem na výrobu bednění.

Firma Deko Draht s.r.o. se specializuje na vývoj a výrobu produktů především pro podporu prodeje obchodních sítí a obchodních řetězců. Dřevovýroba Hubert Kolář vyrábí a dodává standardizované palety a europalety. Extruindustrie CR, s.r.o. se zabývá zpracováním plastických hmot. G a H s.r.o. nabízí zakázkovou kovovýrobu a CNC obrábění. Dále zde najdeme Slévárnu a modelárnu Nové Ransko, s.r.o., WOLF SYSTEM, s.r.o., který se specializuje na výstavbu stájí, hal, komerčních a průmyslových objektů, železobetonových nádrží, sil a dřevostaveb. Za zmínku stojí ještě firmy WOOD-METAL spol. s r.o., CETL Cargo s.r.o. a Zemědělská a.s. Krucemburk, která podniká v zemědělské výrobě.

K 1. 1. 2020 bylo na území města Ždírec nad Doubravou celkem 337 registrovaných podniků, které vykazují aktivitu. Rozložení ekonomické činnosti v jednotlivém odvětví nám přibližuje tabulka vložená pod textem.

Tabulka č. 4 Přehled registrovaných podniků se zjištěnou aktivitou k 1. 1. 2020

Celkem	337
A Zemědělství, lesnictví, rybářství	38
B - E Průmysl celkem	86
F Stavebnictví	54
G Velkoobchod a maloobchod, opravy a údržba motorových vozidel	56
H Doprava a skladování	5
I Ubytování, stravování a pohostinství	11
J Informační a komunikační činnosti	7
K Peněžnictví a pojišťovnictví	1
L Činnosti v oblasti nemovitostí	3
M Profesní, vědecké a technické činnosti	30
N Administrativní a podpůrné činnosti	3
Vzdělávání	3
Q Zdravotní a sociální péče	4
R Kulturní, zábavní a rekreační činnosti	5
S ostatní činnosti	20

zdroj: ČSÚ

Průmyslová zóna JIH a SEVER se nachází západně od města, mírně svažité terén (jižní svah), svažující se od železniční trati směr Havlíčkův Brod přes silnici II. třídy č. 345 směr Chotěboř k řece Doubravě. Pozemek se nachází mimo chráněná krajinná území. V průmyslové zóně v současné době není prostor pro další rozvoj podnikání.

3.2 Trh práce

Ve městě působí spousta velkých firem a drobných podnikatelů s malým počtem zaměstnanců. Obyvatelé dojíždí za prací i mimo město. Nejvíce do blízké Chotěboře, Žďáru nad Sázavou, Chrudimi, Pardubic a Havlíčkova Brodu. Nezaměstnanost občanů v produktivním věku kolísá, obecně se pohybuje kolem celostátního průměru.

Město spolupracuje s Úřadem práce a poskytuje pracovní příležitosti také dlouhodobě nezaměstnaným nebo formou veřejně prospěšné práce.

3.3 Cestovní ruch

Turistika ve městě a jeho okolí se rozvíjí velmi výrazně. Ždírcem nad Doubravou projíždějí cyklisté obdivující přírodu i památky a v zimním období jde využít běžkařská stopa. Postupně město opravuje cesty a pomáhá tak cykloturistům v přejezdech mezi regiony. Všechny turistické trasy jsou dobře značeny.

V **Přírodní rezervaci Staré Ransko** u Ždírcem nad Doubravou kvetou na jaře desetitisíce bledulí jarních. Zdejší rozsáhlé lesy o rozloze necelých 700 ha jsou domovem pro celou řadu chráněných a ohrožených rostlin a živočichů. Od města až k němu vede cesta kolem Pobočného rybníka.

Naučná stezka Ranské Polesí - Město Ždírec nad Doubravou ve spolupráci s městysem Krucemburk a Lesním družstvem obcí Příbyslav otevřelo novou okružní naučnou stezku vedoucí Ranským polesím. Stezka má 8 zastavení s celkovým stoupáním přibližně 200 m.

Prameniště řeky Doubravy, jejíž údolí obsahuje množství zákoutí, příkrých srázů, jeskyní a vodopádů v Bílku (5 km), se nacházejí nad rybníkem Doubravník v Ranském masívu (7 km) a v okolí Malého Dářka. Nejvyšší vrchol Železných hor je Vestec (668 m n. m.), nabízející výhled na celé Chotěbořsko (9 km).

Rozsáhlé lesní porosty, ležící severním a východním směrem od města nabízejí ve vzdálenosti do patnácti kilometrů mnoho tras k výletům – rybník Januš, Hamerská nádrž s nejstarší sypanou hrází v Čechách, Žákova hora (810 m n. m.) se zbytky bukojedlového pralesa. Turistické možnosti nabízí i okolí Zalíbeného, Rychtářky a Kamenného vrchu se svým podhorským charakterem nebo lesní komplex Ranského (dříve Panského) Babylonu, na jehož jižním svahu se nachází Borovská jezírka – soustava zatopených prohlubní dávno opuštěných rudných dolů. K vodním sportům je možno využít rekreační rybník Řeka (4 km) či vzdálenější Velké Dářko (9 km).

Z pamětihodností v okolí se nabízí kostel sv. Václava s dřevěnou, šindelem krytou, zvonící v Horním Studenci a renesanční zámek v Novém Studenci (3 km). Skanzeny v okolí – Veselý Kopec a Betlém v Hlinsku (10 km). Dále lze navštívit poutní areál Zelená hora u Žďáru nad Sázavou, který je na seznamu památek světového kulturního dědictví UNESCO (22 km), nebo Muzeum Karla Havlíčka Borovského v Havlíčkově Borové (12 km).

4 Infrastruktura

4.1 Technická infrastruktura

Zásobování pitnou vodou, vodovod

Vodohospodářství je řešeno v souladu s Plánem rozvoje vodovodů a kanalizací kraje Vysočina a v současné době splňuje požadavky na zásobování pitnou vodou.

Ve Ždírci nad Doubravou, Novém Ransku, Kohoutově, Benátkách, Horním Studenci a Novém Studenci zůstává zachována stávající koncepce zásobování pitnou vodou. Vodovodní síť bude v uvedených místních částech rozvíjena tak, aby umožnila napojení všech částí zastavitelných ploch určených k trvalému bydlení. Každá novostavba, sloužící k trvalému bydlení, musí být v uvedených místních částech napojena na veřejný vodovod. Pro Údavy a Stružinec je navržena výstavba vodovodního přivaděče, který by uvedené místní části napojil na skupinový vodovod Želivka – Podmoklany. S využitím vodovodů je zároveň počítáno při protipožárním zásahu.

Kanalizace, ČOV

Ve Ždírci nad Doubravou zůstává zachován stávající centralizovaný systém likvidace odpadních vod. Kapacita čistírny odpadních vod je dostatečná. V posledních letech se začala provádět rekonstrukce vodovodní sítě. V postupné rekonstrukci bude město pokračovat.

V místních částech Nové Ransko, Kohoutov, Horní Studenec a Nový Studenec, Benátky není v současné době vybudován účinný centralizovaný systém likvidace odpadních vod. Odpadní vody jsou likvidovány individuálním způsobem, který je v souladu s platnou legislativou. Ve Stružinci a v Údavech je zachován stávající decentralizovaný systém likvidace odpadních vod, který předpokládá individuální likvidaci způsobem, který je v souladu s platnou legislativou.

Plynofikace

Město Ždírec nad Doubravou je plynofikováno. Tato koncepce zásobování plynem je vyhovující.

Zásobování teplem

Občané si topení ve svých obydlích zajišťují sami.

Ostatní technická infrastruktura

Distribuce elektrické energie je zajištěna z trafostanic. Obec je pokryta internetem, který však zajišťují externí dodavatelé a občané si smluvní vztahy s tímto dodavatelem zajišťují sami.

Postupně rekonstruují veřejné osvětlení v obci za úspornější.

Nakládání s odpady

Ve městě a jeho místních částech je plně funkční systém nakládání s komunálními odpady. Město disponuje sběrným dvorem, stanovišti na separovaný odpad (tzv. kontejnerová hnízda), přistavuje kontejnery na objemný a biologický odpad. V rámci sběrného dvoru je k dispozici služba odběru elektrozařízení a nebezpečného odpadu. Aktuálně město nedisponuje místem pro ukládání zeminy, ale připravuje se. Odkládání stavebního odpadu na určenou skládku je dle pokynů MěÚ.

Město má uzavřenou smlouvu s firmou EKO-KOM, která zajišťuje další zpracování separovaného odpadu (plasty, sklo, papír a kovy).

Svoz komunálního odpadu a biologicky rozložitelného odpadu se děje na základě smlouvy s firmou AVE Vysočina Žďár nad Sázavou. Svoz biologicky rozložitelného odpadu zajišťuje také město samo s uložením na kompostárnu. Do domácností nabízí zapůjčení kompostéru.

Ostatní

Péče o veřejná prostranství je vykonávána prostřednictvím zaměstnanců organizační složky města Služby města Ždírec nad Doubravou a brigádníky.

4.2 Dopravní infrastruktura

Dopravní obslužnost

Celkově je dopravní obslužnost města velmi dobrá. Od celostátního stavu se příliš neliší situace v autobusové dopravě, která v pracovní dny poměrně dobře pokrývá všechny požadavky na dopravní obsluhu zejména z pohledu venkovských částí města. Mimo pracovní dny je dopravní obslužnost právě v těchto místních částech více než problematická.

Ždírec nad Doubravou leží na frekventované křižovatce silnic I/34, I/37 a II/345. Městem prochází železniční trať Pardubice – Havlíčkův Brod, s vlaky jezdícími zhruba v 1,5 až 2 hodinovém taktu. Zřejmou nevýhodou je ukončování jízd těchto vlaků v Hlinsku resp. Žďárci u Skutče z důvodu hranice kraje.

Cyklostezky a cyklotrasy, běžkařská trasa

Městem prochází dvě turistické značené cesty, červená z Chotěboře k Pobočenskému rybníku a dále k rybníku Řeka, modrá rovněž z Chotěboře přes Železné hory pod Ranský Babylon a k Velkému Dárku. Město má také svou Naučnou stezku, která byla otevřena pro veřejnost v roce 2005. Je dlouhá 6,5 km a má celkem 11 zastavení.

Městem prochází 52 km dlouhá cyklotrasa 5127 z Radostína do Golčova Jeníkova, která kopíruje horní tok řeky Doubravy. V Radostíně navazuje na cyklotrasu 16 – Česko-moravská trasa a po trase na další cyklotrasy místního významu.

Ždírcem nad Doubravou projíždějí cyklisté obdivující přírodu i památky a v zimním období jde využít běžkařská stopa. Její udržování je výsledkem společné činnosti obcí. V roce 2017 byla běžkařská stopa nově udržovaná ze Ždírcem nad Doubravou až směrem na Bílek a Chotěboř. V roce 2019 došlo k označení běžkařských tras až do obce Bílek a byla zrekonstruována lávka přes řeku Doubravu, kterou lyžaři využívají.

V roce 2018 byla zpracovaná studie pro výstavbu cyklostezky spojující Sobíňov se Ždírcem nad Doubravou. Po dokončení pozemkových úprav na k. ú. Sobíňov, bude projekt dokončen a pokusí se společně s obcí Sobíňov požádat o dotaci na jeho uskutečnění.

Postupně město opravuje cesty a pomáhá tak cykloturistům v přejezdech mezi regiony.

Na rozvoji turistických, cyklistických a lyžařských tras a jejich udržování spolupracuje město se zemědělským nebo lesnickým subjektem.

Za zmínku ovšem stojí existence naučené stezky Ranským polesím, která je současně velkým potenciálem pro rozvoj cestovního ruchu. Stezka vede kolem místa s velkým výskytem bledulí, nachází se asi 1 km jihozápadně od Pobočného rybníka v lese Ranského polesí. Bledule kvetou pravidelně zhruba koncem března a v dubnu podle toho, jak je dlouhá zima. Koberce bledulí svojí krásou lákají davy turistů. Toto místo je označováno jako nejrozsáhlejší místo výskytu populace Bledule jarní na Českomoravské vrchovině.

Místní komunikace

Stav místních komunikací je rozdílný. Některé komunikace potřebují výraznější opravy, z perspektivního hlediska pak i celkovou rekonstrukci. O zajištění finančních prostředků město usiluje především prostřednictvím dotačních titulů a jednání s většinovými uživateli. Město má zpracován pasport komunikací.

Zimní údržbu provádějí firmy ze Ždírcem nad Doubravou a z okolí. Na komunikacích mimo obec a v průjezdných úsecích obce tuto službu zajišťuje stejně jako v létě Správa a údržba silnic Kraje Vysočina. U letní údržby se jedná především o sečení trávy na krajnicích. V průjezdných úsecích města tuto činnost zajišťuje město pomocí vlastní techniky.

5 Vybavenost obce

5.1 Bydlení

V katastrálním území obce Ždírec nad Doubravou je celkem 550 rodinných domů, 26 bytových domů s 277 byty a 60 rekreačních objektů.

Podmínky pro zástavbu jsou zakotveny v Územním plánu a jsou pro stavebníky závazné. Zastupitelstvo města Ždírec nad Doubravou vydalo územní plán Ždírec nad Doubravou dne 25. 2. 2010. Tento územní plán nabyl účinnosti 16. 3. 2010. Změna č. 5 ÚP Ždírec nad Doubravou nabyla účinnosti dne 21. 9. 2020. Další závazné ukazatele jsou předepsány CHKO Žďárské vrchy, do jehož působnosti město spadá.

Město plánuje získání dalších pozemků pro svůj rozvoj a dbá na to, aby se na jejím území nevyskytovaly stavby v havarijním stavu.

5.2 Školství a vzdělávání

V oblasti školství ve městě působí ZŠ a MŠ Ždírec nad Doubravou. Škola je úplnou základní školou s kapacitou 460 žáků. Součástí školy je školní družina s kapacitou 140 žáků, školní klub s kapacitou 45 žáků a mateřská škola s kapacitou 151 dětí. Škola zajišťuje kvalitní stravování ve vlastní školní jídelně s možností výběru ze dvou jídel a dietním jídlem. Škola je pro výuku žáků nadstandardně vybavena. Pro výuku je k dispozici 18 kmenových učeben, 8 odborných učeben, 2 multifunkční učebny a 5 samostatných tříd má školní družina a klub.

Školou navštěvují především žáci ze Ždírc nad Doubravou a jeho místních částí – Kohoutova, Nového Ranska, Horního Studence, Nového Studence, Údav, Stružince, Benátek. Dále z obcí s výhodným autobusovým spojením: Podmoklan, Hudče, Slavíkova, Rovného, Sobíňova, Krucemburku, Vojnova Městce a Radostína.

Škola má za sebou rozsáhlou rekonstrukci, která probíhala od dubna 2018 do května 2019. Celkové náklady na **přístavbu základní školy** byly 78,025 mil Kč. Dotace z MMR činila celkem 52,005 mil. Kč.

V září 2020 byl otevřen nový **multifunkční sportovní areál u školy**. Celkové náklady na výstavbu sportovního areálu byly 22,343 mil. Kč. Město na tento projekt získalo dotaci z ministerstva pro místní rozvoj ve výši 5 mil. Kč. Nový sportovní areál slouží pro děti ze ZŠ a MŠ, tak sportovní veřejnosti ze Ždírc nad Doubravou a okolí.

U mateřské školy byla v říjnu 2020 vybudována **přírodní zahrada** za podpory finančních prostředků ze Státního fondu životního prostředí ČR. Celkové náklady byly ve výši 460 242,79 Kč, dotace činila 323 312,11 Kč.

Děti se zúčastňují různých dovednostních a vědomostních soutěží, ve kterých se umisťují na předních místech. Pěvecká a recitační pásma, která s dětmi nacvičují pravidelně učitelky, obohacují různé kulturní události ve městě.

ZŠ a MŠ se zapojuje do spousty projektů. Vedení školy i učitelé posilují ve škole kulturu podporující učení žáků a profesní rozvoj učitelů. Rozvíjí technickou i jazykovou dovednost žáků, podporuje společné vzdělávání, individuální rozvoj, zvýšení informatického myšlení a digitálního vzdělávání ve školách, a spoustu dalšího.

5.3 Zdravotnictví

Ve Ždírci nad Doubravou, je celá řada odborných lékařů. Nalezneme zde ordinace dětského a praktického lékaře, ale i specialisty jako je gynekolog, či zubař. Ve městě je i lékárna a oční optika.

Zdravotní péče je v soukromém vlastnictví a město ji nemůže přímo ovlivnit. Snaží se však vytvářet pro lékaře co nejkvalitnější prostředí. V roce 2019 proběhla výstavba nového domu s pečovatelskými byty a v přízemí domu je situováno pět ordinací lékařů (2x praktický lékař, 2x zubní lékař, 1x specialista).

Za zdravotními službami se dojíždí i do okolních měst, kde je celá řada odborných lékařů a lékárn. V nedalekém Havlíčkově Brodě je okresní nemocnice.

5.4 Sociální péče

Sociální služby jsou zajišťovány městem - Pečovatelská služba Ždírec nad Doubravou (jak pro město tak i místní části) nabízí pomoc při zvládnání běžných úkonů péče o vlastní osobu, poskytnutí stravy nebo pomoc při zajištění stravy, pomoc při zajištění chodu domácnosti, nákupy, různé pochůzky, praní a žehlení prádla, dovoz klienta osobním automobilem (lékař) a fakultativní činnosti.

Ve městě se nacházejí tři domy s pečovatelskou službou na adrese Nad Řekou 560, Mírová 119 a U Pikulky 725.

V Chotěboři působí Fokus Vysočina, jedná se o denní stacionář pro lidi se zdravotním postižením. Domácí hospicovou péči nabízí Oblastní charita Havlíčkův Brod.

5.5 SDH

Sbor dobrovolných hasičů ve Ždírci nad Doubravou má v současné době 114 řádných členů a 13 přispívajících. Jednotka je zařazena do JPO II. kategorie zajišťující činnost především v oblasti okolí města Ždírec nad Doubravou. Kromě hlavního poslání což je zajišťování záchrannářských, zásahových a likvidačních prací při řešení mimořádných událostí, poskytování technické pomoci a ochrana majetku a zdraví obyvatel, jsou také významným spolkem z hlediska společenského života ve městě.

Výjezdová jednotka má v současnosti 24 členů. Z těchto 24 členů je 12 zařazených do pravidelných týdenních směn po 4 členech. Každá směna je složena z velitele družstva, strojníka, zdravotníka a hasiče.

K výjezdům slouží první výjezdové vozidlo MAN CAS 24 - S-2-Z, které je vybaveno potřebným materiálem k likvidaci požáru, k jakékoli technické pomoci či dopravní nehodě. Jako druhé výjezdové vozidlo je k dispozici LIAZ K25, které je určeno především jako záloha pro dopravu vody nebo hašení větších požárů, jako jsou travní a lesní porosty. Jednotka disponuje také dopravním automobilem Volkswagen Transporter, který je určený především k dopravě osob a požárního družstva.

Od 1. 1. 2014 je jednotka zařazena i do výjezdového plánu k dopravním nehodám. Vyjíždí k událostem typu kalamitní situace při větrných bouřích, spadlé stromy apod., likvidace nebezpečného hmyzu, vnikání do uzamčených prostor - otevírání zabouchnutých dveří.

Sídlem SDH je hasičská zbrojnice. Budova je jednopatrová, kde přízemní část slouží SDH a 1. patro slouží pro komerční účely. U sboru je nyní velmi dobře rozvinut kolektiv mladých hasičů, který se pravidelně schází každý pátek. Děti se pravidelně zúčastňují soutěží v požárním útoku, soutěže Plamen, dalších i mimo hasičských soutěží, zdokonalují se ve sportovních aktivitách, vzdělávají se v různých oblastech a to vše se prolíná se zábavnou činností.

Činnost sboru není jen okolo „hasičiny“, ale je i v oblasti kulturní, společenské a sportovní. Jednou ročně organizuje sbor tradiční hasičský ples. Dále pořádá tradiční pálení čarodějnic s doprovodným programem, hasičské soutěže pro děti a dospělé, spolupodílí se na pořadatelské části dětského dne, ždíreckého okruhu, aj. Provádí ukázky činností pro děti z mateřských školek či dětských táborů v okolí Ždírece.

5.6 Obchody, restaurační a bytovací zařízení

Město má poměrně dobrou síť obchodů a služeb. Nachází se zde velký supermarket Albert, dvě prodejny potravin COOP družstvo HB, cukrárna, kavárna, restaurace aj. Ve městě působí řada drobných podnikatelů ve službách a obchodu.

Restaurační a hostinská zařízení jsou provázena relativně nízkým počtem ubytovacích kapacit. Ve městě celoročně fungují tři ubytovací zařízení - Bowling bar Ždírec, turistická ubytovna (9 lůžek), Džekův ranč - penzion na ranči (14 lůžek), Hotel Filippi (60 lůžek), Penzion a restaurace U Pecinů, Údavy (15 lůžek). Při předpokládaném rozvoji cestovního ruchu je tento stav zřejmě nedostatečný.

5.7 Kultura a péče o památky

Ve Ždírci nad Doubravou najdeme památky místního významu - předměty kulturního dědictví: Novotných kříž, Žďárská ulice; Šupitův kříž, areál ZAS; Tůmův kříž, Žďárská ulice. Dále ve Stružinci a v Údavách kříže na návsi.

Z pamětihodností v okolí se nabízí kostel sv. Václava s dřevěnou, šindelem krytou, zvonící v Horním Studenci, renesanční zámek a výklenková kaplička sv. Jana Nepomuckého v Novém Studenci (3 km).

Skanzeny v okolí – Veselý Kopec a Betlém v Hlinsku (10 km). Dále lze navštívit poutní areál Zelená hora u Žďáru nad Sázavou, který je na seznamu památek světového kulturního dědictví UNESCO (22 km), nebo Muzeum Karla Havlíčka Borovského v Havlíčkově Borové (12 km).

Zámek Horní Studenec

Renesanční zámek byl postaven na místě středověké tvrze v letech 1593 až 1597. Kaple v barokním slohu byla přistavěna v roce 1669. Na nádvoří visel starodávný zvon s nápisem ze 14. století.

Kostel sv. Václava, hřbitovní zed' a dřevěná zvonice v Horním Studenci

Gotický jednolodní kostel sv. Václava v Horním Studenci má staré dějiny. Zmínka o něm je již ve 12. století, stavba sama je z konce 14. století. Renesanční křtitelnice je z poloviny 17. století. Na věži byly dva zvony, střední odlil v roce 1583 slavný Brykci z Cimperka, u menšího, staršího, není jméno mistra uvedeno.

Vedle kostela se nachází roubená zvonice krytá šindelem. Velmi bohatá je historie zdejší školy, jejíž počátky sahají do roku 1772. Bývaly zde dva hostince, sklad piva a výroba likérů, dva řezníci a uzenáři, dva pekaři, kovář, dva až tři obchody, kolář, dva až tři truhláři, sedlář, obuvník, krejčí, dvě švadleny a jeden kapelník. Na potoce k Novému Studenci býval mlýn, poháněný vodním kolem.

Zámek Nový Studenec

Renesanční zámek z roku 1612 na místě tvrze připomínané roku 1314

Zvonička ve Stružinci

Lidová zvonička z 19. století je památkově chráněná od 3. května 1958. Jde o malou dřevěnou stavbu 6 m vysokou stojící na návsi. Ze střešní krytiny vystupuje zvonová stolice se zavěšeným malým zvonem krytým jehlancovou stříškou, na ni křížek (krucifix). Zvonička je obklopena památkově chráněnými lípami.

Před zvoničkou stojí malá sakrální stavba, z roku 1858. Jde o tzv. Boží muka.

5.8 Kultura ve městě a spolková činnost

Ve městě se nachází **Kulturní zařízení města Ždírec nad Doubravou**, jehož součástí jsou turistické informační centrum, městská knihovna a Galerie Doubravka.

Turistické informační centrum sídlí v městské knihovně, bylo otevřeno po její kompletní rekonstrukci dne 1. 6. 2004, svoji činnost zahájilo 2. 6. 2004 a patří mezi certifikovaná turistická informační centra dle jednotné klasifikace, kterou sestavily Asociace turistických informačních center České republiky (A.T.I.C. ČR) ve spolupráci s Českou centrálou cestovního ruchu - CzechTourism za podpory Ministerstva pro místní rozvoj ČR (MMR). Své služby poskytuje široké veřejnosti, občanům města i turistům. Hlavní činností informačního centra je poskytování informací se zaměřením na mikroregion Podoubraví.

Městská knihovna je veřejná knihovna s univerzálními knihovními fondy do 20 000 svazků, kterou může využít každý občan. Posláním knihovny je získávat, zpracovávat, uchovávat a poskytovat informace, literaturu a další kulturní hodnoty.

Galerie Doubravka byla slavnostně otevřena 18. června 2007. Tento den je v kronice města zaznamenán jako velmi významný, jelikož byla ve Ždírci nad Doubravou otevřena první výstavní síň v jeho historii. Cílem galerie je, aby se stala a byla vnímána jako samozřejmá součást kulturního a veřejného života města, aby Galerie Doubravka jako výstavní síň sloužila především občanům a rodákům tohoto města, ale také ostatním, kteří chtějí ukázat své malířské či jiné výtvarné umění.

Grafik a ždírecký občan pan Norbert Hanč daroval v roce 2010 galerii 12 obrazů, které nyní patří do stálé expozice galerie. Nápis „Galerie Doubravka“ na čelní stěně budovy zhotovil umělecký kovář Jaromír Hošek (Lešetínská kovárna - Peklo). Galerie není zapsána v centrální evidenci sbírek (CES) podle zákona č. 122/2000 Sb. o ochraně sbírek muzejní povahy.

Kulturní život ve městě je velice bohatý. Akce se pořádají jak venku, tak v Kulturním zařízení města, v zasedací místnosti MěÚ, na místních sportovištích, ve škole, na náměstí atd. Zasedací síň městského úřadu slouží také jako přednášková a výstavní síň. Přednášky a výstavy pořádá, jak město, tak i spolky nebo jednotlivci.

Město podporuje veškeré aktivity směřující ke zlepšení společenského života.

Po celý rok je snahou města pořádat akce pro občany každého věku – od rodičů s malými dětmi (vítání občánků, Rozloučení s prázdninami, pálení čarodějnic) až po seniory (pravidelné posezení s písničkou v Domě s pečovatelskou službou a každoroční setkání seniorů v kulturním domě v Horním Studenci při hudbě a s občerstvením).

V zasedací místnosti městského úřadu se konají různé výstavy, přednášky a besedy. Na náměstí probíhá pravidelně jarní a podzimní jarmark, v letních měsících filmové léto.

Velmi hezkou tradicí se stalo Rozsvícení vánočního stromu, které se koná první adventní sobotu, každoroční adventní koncert v kostele sv. Václava v Horním Studenci a vánoční koncert v sále místního kina, které pořádá ZŠ.

Na činnosti města se významně podílí několik aktivních spolků a dobrovolníků – jejich činnost město podporuje (finančně, poskytnutím potřebných prostor a techniky apod.).

O jejich činnosti informuje nejen v obecních novinách, ale také prostřednictvím internetu (webové stránky a FB, Youtube kanál, Instagram), zasláním informací do informačních center ve Ždírci nad Doubravou a dalších okolních organizací.

Mezi nejvýznamnější spolky patří:

Oddíl karate Ždírec; Sokol Horní Studenec; VYSOČINA Ždírec; volejbal veteránů; ZŠ Ždírec n. D., nohejbal; Myslivecký spolek Ždírec nad Doubravou; Myslivecký spolek Horní Studenec; Český svaz žen Ždírec n. D.; Klub seniorů Ždírec n. D.; Klub přátel cyklistiky Ždírec n. D.; Spolek přátel školy ve Ždírci nad Doubravou, SDH Horní Studenec, SDH Údavy, SDH Údavy.

Centrum pro rodinu Doubravka

Centrum pro rodinu Doubravka vzniklo začátkem roku 2012 iniciativou několika místních maminek. V únoru 2012 bylo slavnostně otevřeno a od té doby působí bez přestávků až do dnes.

Zřizovatelem Centra pro rodinu Doubravka je Město Ždírec nad Doubravou, které Centrum i finančně podporuje. Centrum je členem Sítě mateřských center. Slouží k setkávání, vzdělávání a aktivnímu trávení volného času především maminek a jejich dětí, zvání a vítání jsou však i tatínkové a další rodinní příslušníci. Chod Centra zajišťují členky Klubu maminek, které veškerou práci vykonávají dobrovolně, zdarma a hlavně s láskou ve svém volném čase. Poskytuje maminkám na mateřské dovolené prostor pro vzájemné setkávání za účelem pomoci, výměny zkušeností, udržování jejich profesní orientace a sebevědomí a možnosti osobního růstu.

5.9 Zpravodaj obce

Město vydává měsíčník občanů Naše noviny, jejichž úkolem je pravidelně informovat občany o jednáních zastupitelstva, probíhajících i chystaných akcích. Významným zdrojem informací pro veřejnost jsou www stránky a sociální síť, do kterých přispívají spolky i jednotlivci a které se průběžně aktualizují.

5.10 Sport a volnočasové aktivity

Mezi priority města patří snaha vytvořit příjemné podmínky pro odpočinek a společenské využití místních obyvatel a v rámci možností i návštěvníků. Pravidelně podporuje činnosti místních organizací.

Ze sportů je zde zastoupen hlavně fotbal, nohejbal, tenis, volejbal, karate, jóga, mažoretky aj. ASPV pořádá pravidelná cvičení pro děti a ženy. Nalezneme zde i Fitko Ždírec nad Doubravou, které nabízí kromě posilovny i individuální a skupinové lekce (spinning, jumping, kruhový trénink, core a zdravá záda, kondiční cvičení pro ženy).

Město má na svém území sportovní a dětské hřiště v areálu Tatran Ždírec nad Doubravou, víceúčelové a dětské hřiště U Pikulky, dále dětské hřiště v lesoparku Kopanina a dětské hřiště v blízkosti náměstí. Součástí ZŠ a MŠ Ždírec nad Doubravou je sportovní hala, která je hojně využívána i veřejností.

V září 2020 byl otevřen nový multifunkční sportovní areál u školy, který má tři hřiště. První je víceúčelové hřiště s běžeckým oválem. Je zde i pískové doskočiště na skok daleký. Toto hřiště bude sloužit pro malou kopanou, tenis, volejbal, basketbal, florbal, házenou a atletiku. Hřiště uvnitř běžeckého oválu se zakrývá přetlakovou halou, aby byl zabezpečen provoz sportoviště po celý rok. Druhé hřiště slouží pro malou kopanou. Na třetím hřišti jsou umístěny prvky pro workout a parkur. Toto hřiště je doplněno lezeckou stěnou. Celý areál je osvětlen a oplocen. V areálu hřiště je sociální zázemí, šatny a sklady. Celkové náklady na výstavbu sportovního areálu byly 22,343 mil. Kč. Město na tento projekt získalo dotaci z ministerstva pro místní rozvoj ve výši 5 mil. Kč. Nový sportovní areál slouží pro děti ze ZŠ a MŠ Ždírec nad Doubravou, tak sportovní veřejnosti ze Ždírece nad Doubravou a okolí.

Každý rok pořádá město turistickou akci **Ždírecký okruh**, která má 3 trasy pro pěší a 3 trasy pro cykloturisty a je navštěvována širokou veřejností. Další sportovní akce na území Ždírece nad Doubravou jsou **Ždírecký triangel** – 24 hodinový cyklistický závod a **Cyklistická časovka Sloupno-Horní Vestec** - cyklistický závod, které pořádá spolek KPC Ždírec nad Doubravou.

V zimních měsících lze využít udržované lyžařské běžecké trasy. Ty jsou připravovány ve spolupráci s obcemi Sobíňov, Krucemburk a Havlíčkova Borová. Trasy jsou udržovány dle aktuálních sněhových podmínek.

Jako nedostatek ve městě je pocíťována nemožnost koupání (ať v krytém, či otevřeném koupališti).

Další sportovní aktivity nabízí nedaleká Chotěboř, nebo okresní město Havlíčkův Brod.

Sportovní klub Tatran Ždírec nad Doubravou

Sportovní klub byl založen v roce 1928 pod názvem SK Ždírec. Svůj současný název nese od roku 2013. Fotbalový oddíl působí od sezóny 2017/18 v Divizi D (4. nejvyšší soutěž). Domácí zápasy odehrává na fotbalovém stadionu SK Tatran. Klubové barvy jsou zelená a bílá.

Mimo fotbalový oddíl má sportovní klub i jiné oddíly, mj. oddíl Asociace sportu pro všechny (ASPV) a nohejbalu.

6 Životní prostředí

6.1 Stav životního prostředí

Životní prostředí ve městě lze hodnotit jako kvalitní. Město jako celek není vystaveno nadměrnému hluku či znečištění. Černé skládky se neobjevují.

6.2 Vodní toky, plochy

Na území města jsou tyto vodní toky: řeka Doubrava, potoky Panský, Cerhovka, Barchanecký, Kohoutovický a Janský. Rybářský rybníček, rybník Danielka a Požární nádrž Ždírec.

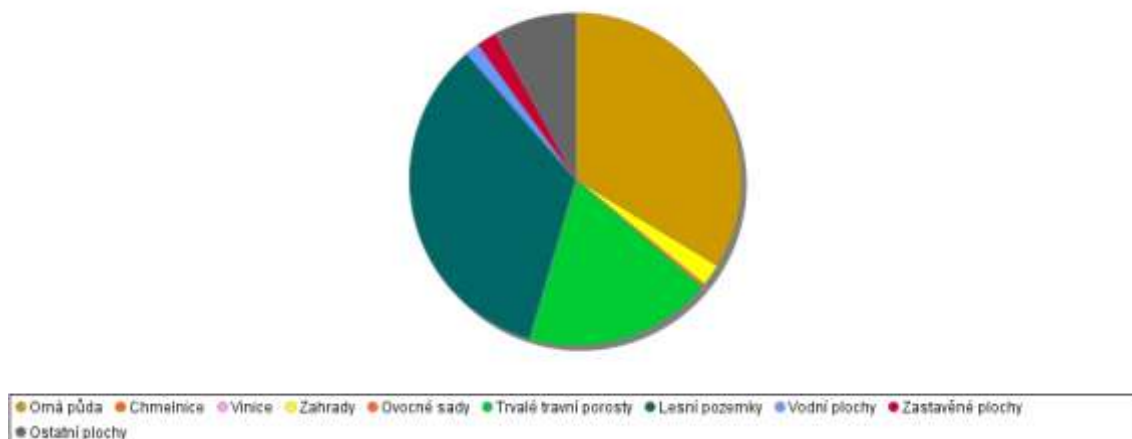
Celková výměra katastrálního území je 2 672,92 ha. Zemědělská půda zaujímá 1 457,18 ha, nezemědělská 1 215,74 ha. Tabulka a graf pod textem nám přibližují podrobnější rozložení pozemků. Město má v plánu uskutečnit určité pozemkové úpravy na svém území.

Tabulka č. 5 Druhy pozemků a jejich výměra k 31. 12. 2019

Celková výměra (ha)	2 672,92
Zemědělská půda	1 457,18
Orná půda	901,10
Zahrady	58,33
Ovocné sady	7,79
Trvalé travní porosty	489,96
Chmelnice	0
Vinice	0
Nezemědělská půda	1 215,74
Lesní pozemek	911,18
Vodní plocha	37,26
Zastavěná plocha	53,78
Ostatní plochy	213,52

Zdroj: ČSÚ

Graf č. 6 Využití pozemků k 31. 12. 2019



Zdroj: ČSÚ

6.3 Protipovodňová ochrana

Území města leží v oblasti Železných hor, z čehož vyplývá druh a rozsah ohrožení jednotlivých lokalit. Město má vytvořený povodňový plán z roku 2006. Zájmovým územím povodňového plánu je území Města Ždírec nad Doubravou, Nové Ransko, Kohoutov, Benátky, Údavy, Stružinec, Horní Studenec, Vyhnálov a Nový Studenec.

Z vodohospodářského pohledu jde o území významněji zavodněné, s četnými vodními toky a vodními díly, včetně vodních děl nacházejících se na výše položených sousedních katastrech. Záplavová území pro vodní toky v katastru města nejsou administrativně stanovena. Při použití nejjednodušší stupnice povodňového nebezpečí nízké – střední – vysoké, lze místní povodňové nebezpečí označit jako převážně nízké, lokálně až střední.

Povodňový plán zaznamenává na území města celkem 14 vodních děl, dále dvě vodní díla v k.ú. Krucemburk a sleduje u nich především stavebně technický stav a možné následky při zvláštní povodni – poruše až protržení hrází.

7 Správa města

7.1 Městský úřad a kompetence města

Městský úřad Ždírec nad Doubravou poskytuje služby oddělení hospodářsky – správního. Nachází se zde kontaktní místo CzechPoint. Občané si mohou zažádat o poskytnutí informací, zaplatit stanovené místní poplatky, podávat stížnosti, podněty či návrhy týkající se života v obci. Na MěÚ si lze také vyřídit ověření podpisu či vidimaci listin. V rámci tohoto oddělení zde občané naleznou matriku a evidenci obyvatel.

Důležitým oddělením MěÚ Ždírec nad Doubravou je oddělení výstavby – stavební úřad.

Vedení obce tvoří: starosta, místostarosta a v tomto volebním období 5 radních a 15 zastupitelů.

Za vyřízením občanských průkazů, řidičských průkazů, cestovních dokladů, je nutno cestovat na MěÚ do Chotěboře, kde se také nachází úřad práce, finanční a živnostenský úřad.

Zřizované organizace městem:

- Pečovatelská služba Ždírec nad Doubravou
- Služby města Ždírec nad Doubravou
- Kulturní zařízení města Ždírec nad Doubravou
- Základní škola a Mateřská škola Ždírec nad Doubravou

Město je členem Svazku obcí Podoubraví, místní akční skupiny Havlíčkův kraj, o. p. s., Lesního družstva obcí, SMO ČR, Vodovody a kanalizace Havlíčkův Brod, a.s., Vodovody a kanalizace Chrudim, a.s.

Pro informování občanů funguje městský rozhlas, 11x ročně vychází měsíčník Naše noviny a internet (webové stránky a FB, Youtube kanál, Instagram).

7.2 Hospodaření a majetek města

Z hlediska správy města je v následující části dokumentu popsán vývoj rozpočtového hospodaření města v časovém intervalu 5 let. Město se snaží udržovat bilanci svého rozpočtu v rovnováze.

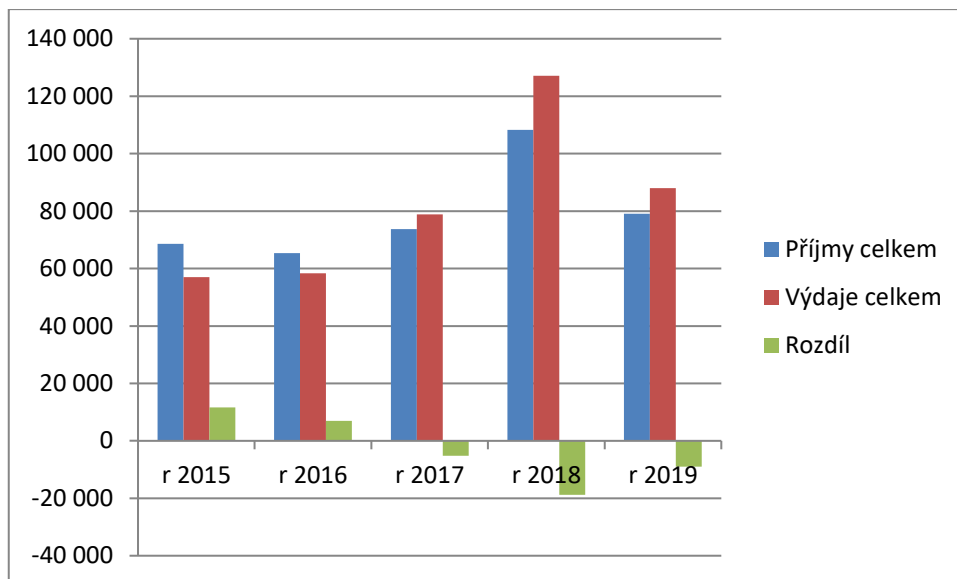
Nárůst příjmů je ovlivněn zejména vyššími příjmy ze sdílených daní, vyššími příjmy z poskytování služeb a výrobků – prodej kůrovcového dřeva, využitím dotací a zvýšeným příjmem daně z nemovitosti.

Tabulka č. 6 Hospodaření města (v tis. Kč.);

Rok	2015	2016	2017	2018	2019
Příjmy celkem	68 605	65 353	73 691	108 321	79 047
Výdaje celkem	57 023	58 350	78 898	127 159	88 010
Rozdíl	11 582	7003	-5207	-18 838	-8 963
Náklady	41 138	40 293	56 040	39 700	50 171
Výnosy	57 208	58 753	67 097	67 810	71 008
Výsledek hospodaření	16 070	18 460	11 057	28 110	20 837
Majetek obce	400 628	428 102	451 857	578 380	611 431

Zdroj: <https://monitor.statnipokladna.cz>

Graf č. 7 Vývoj rozpočtového opatření ve Ždírci nad Doubravou v letech 2015 – 2019 (v tis. Kč.)



Zdroj: <https://monitor.statnipokladna.cz>

7.3 Získané dotace v letech 2017 - 2020

Vedení města neustále usiluje o efektivní využívání finančních prostředků a každou možnost získání dotace na projekt, který přispěje k rozvoji města. Za poslední tři roky získalo 105 284 181,42 Kč na nenárokových investičních dotacích.

7.4 Nemovitý majetek obce

Město vlastní vzhledem ke své velikosti přiměřené množství nemovitostí. Jedná se zejména o část pozemků a o budovy, kde jsou poskytovány veřejné služby (např. městský úřad, škola, DPS, KZM apod.).

7.5 Bezpečnost

Město je z hlediska bezpečnosti průměrné. V posledních letech zde nedošlo k žádným závažným trestným činům proti životu a zdraví osob. Krádeže jsou spíše drobného charakteru. Ojediněle jsou zaznamenána vloupání do rodinných domů nebo jiných nemovitostí. Ve městě jsou rozmístěny kamery na místech kde je předpokládán zvýšený výskyt osob a kde má město zájem chránit majetek (škola, úřad, hřbitov apod.)

V případě ohrožení jsou občané informováni místním rozhlasem či SMS zprávami. Město má zřízenou svoji vlastní jednotku sboru dobrovolných hasičů. Pokud by se jednalo o větší zásahy, jsou v několikaminutové dojezdové vzdálenosti další jednotky v okolních obcích a profesionální jednotka HZS v Chotěboři. Z hlediska bezpečnosti spadá město do působnosti Obvodního oddělení Policie ČR v Chotěboři, přestupkové řízení zajišťuje na základě veřejnoprávní smlouvy Městský úřad Chotěboř.

A.2 VÝCHODISKA PRO NÁVRHOVOU ČÁST

Východiska pro návrhovou část jsou zpracována zejména na základě poznatků z charakteristiky města a konzultací s vedením města. Zachycují základní (klíčové) podněty pro návrhovou část, a to zejména silné stránky/pozitiva, rozvojové faktory a slabé stránky/negativa/problémy jako vnitřní faktory ovlivnitelné městem. Vnější faktory (příležitosti a ohrožení) vychází z posouzení obecných i konkrétních politických, ekonomických, sociálních, technologických, environmentálních i legislativních vlivů, které mohou mít dopad na rozvoj města.

SWOT ANALÝZA

Silné stránky	Příležitosti
<ul style="list-style-type: none"> ▪ klidné prostředí a blízkost k přírodě ▪ podíl ekonomicky aktivního obyvatelstva ▪ růst počtu obyvatel v posledních letech ▪ příznivá hodnota nezaměstnanosti ▪ přítomnost větších zaměstnavatelů ▪ bohaté zázemí pro sportovní aktivity a fungující spolkovou činnost ▪ bohatý kulturní program během roku ▪ snaha o rozvoj obce ▪ zachovaná nabídka služeb ▪ přítomnost MŠ a ZŠ ▪ spolupráce se Svazkem obcí Podoubraví a MAS Havlíčkův kraj o. p. s. 	<ul style="list-style-type: none"> ▪ získávání finančních prostředků (dotace) ▪ růst počtu obyvatel, mladé rodiny ▪ podpora výstavby ▪ lepší stav místních komunikací ▪ hasiči – vybavení ▪ užší vazba k domovu (velký podíl rodáků) ▪ geografická poloha ▪ rozvoj MŠ a ZŠ ▪ poloha obce v CHKO Žďárské vrchy – využití pro cestovní ruch ▪ propagace regionu pro cestovní ruch ▪ zefektivnění stávající sítě sociální péče ▪ rozšíření cyklo dopravy ▪ využití existujících stavebních parcel
Slabé stránky	Hrozby
<ul style="list-style-type: none"> ▪ nepřítomnost koupaliště ▪ chybějící kulturní sál ve městě ▪ vysoká intenzita dopravy přes centrum obce ▪ chybějící maloobchodní síť 	<ul style="list-style-type: none"> ▪ nevhodné dotační možnosti ▪ nedostatek finančních prostředků ▪ úbytek obyvatel – odchod mladých obyvatel ▪ rostoucí administrativní zátěž ▪ odliv ekonomicky aktivních obyvatel ▪ nárůst nezaměstnanosti ▪ zvyšující se intenzita dopravy přes město ▪ dopady klimatických změn – sucho, eroze, větry ▪ vliv CHKO (omezování stavebních aktivit)

B. NÁVRHOVÁ ČÁST

B.1 Strategická vize

Vize představuje dlouhodobý obraz o budoucnosti obce. Vize stanoví, jak by město mělo v roce 2031 ideálně vypadat.

„Ždírec nad Doubravou – mladé, dynamické město.“

Ždírec nad Doubravou je klidným městem, zároveň blízkým přírodě, avšak s velmi dobrou dostupností do větších měst. Má dostatečně vybudovanou technickou infrastrukturu, odpadové hospodářství a dobré podmínky pro bydlení. Prostředí města je upravené, místní komunikace a chodníky jsou opraveny a ve vyhovujícím stavu, bezbariérovost je zajištěna a zeleň ve městě zajišťuje příjemné prostředí pro život. Město má k dispozici pozemky pro jeho další rozvoj a snaží se i nadále o svůj rozvoj a růst.

Mezi priority patří snaha vytvořit příjemné podmínky pro odpočinek a společenské vyžití místních obyvatel a návštěvníků. Ve městě se příjemně žije všem generacím. Děti mají možnost vyžití na dětských hřištích a navštěvují zrekonstruovanou mateřskou i základní školu. Senioři využívají služeb domů s pečovatelskou službou. Město poskytuje kvalitní zázemí pro lékaře. Společenský a kulturní život je na vysoké úrovni. Obyvatelé se hojně účastní kulturních a společenských akcí. Město aktivně podporuje spolky.

System komunikace s občany je prohloubený. Důležité otázky jsou s nimi diskutovány a jsou dostatečně informováni o dění v obci.

B.2 Cíle, opatření a aktivity

Program rozvoje města Ždírec nad Doubravou obsahuje výčet základních záměrů, které zastupitelstvo obce považuje za nezbytné realizovat v zájmu rozvoje obce. Financování bude z vlastních a externích zdrojů. Předpokladem realizace většiny záměrů je využití dotací z fondu Evropské unie, národní dotační programy a krajské fondy.

B.2.1 „Rozvoj obce“

Cíl: Zajistit přiměřený rozvoj obce a občanskou vybavenost

- Výstavba bytových domů
- Výstavba ZTI Kohoutov
- Výstavba ZTI Horní Studenec
- Výstavba ZTI Nový Studenec
- Výstavba ZTI Jižní – V Údolí
- Kanalizace Horní a Nový Studenec
- Vodovod Stružinec

- Komunitní multifunkční centrum
- Sídlo Služby města Ždírec n. D.

Předpokládaný rozpočet: Dle aktuálního stavu bude každý rok vyčleněn určitý objem finančních prostředků s využitím dotací na realizaci projektů.

Předpokládaná doba ukončení realizace: 2021 – 2031

B.2.2 „Výstavba a oprava komunikací, chodníků a veřejného osvětlení“

Cíl: Zkvalitnění automobilové a pěší dopravy a zvýšení bezpečnosti dopravy

- Výstavba chodník Horní Studenec
- Výstavba chodník Nové Ransko
- Oprava místních komunikací
- Výstavba veřejného osvětlení Horní Studenec
- Výměna veřejného osvětlení
- Přejechod pro chodce Benátky
- Přejechod pro chodce pod Kohoutovem
- Rekonstrukce ul. Ke Stadionu
- Rekonstrukce ul. Spojovací
- VO Nové Ransko
- Chodník Ždírec n. D. nádraží – centrum

Předpokládaný rozpočet: Dle aktuálního stavu bude každý rok vyčleněn určitý objem finančních prostředků s využitím dotací na realizaci projektů.

Předpokládaná doba ukončení realizace: 2021 – 2031

B.2.3 „Opravy a údržby objektů občanské vybavenosti“

Cíl: Zajistit opravu a údržbu objektů v majetku obce

- Zateplení budov - Kulturní zařízení Horní Studenec
- Oprava budovy kina
- Rekonstrukce DPS Mírová

- Rozšíření hřbitova v Horním Studenci

Přepokládaný rozpočet: Dle aktuálního stavu bude každý rok vyčleněn určitý objem finančních prostředků s využitím dotací na realizaci projektů.

Předpokládaná doba ukončení realizace: 2021 – 2031

B.2.4 „Bezpečnost a ochrana obyvatel“

Cíl: Zlepšit ochranu obyvatel

- Vybavení nové hasičské zbrojnice Ždírec nad Doubravou

B.2.5 „Sport, volný čas, turistický ruch a kultura“

Cíl: Zlepšit podmínky pro sport a volnočasové aktivity, zvýšit atraktivitu obce a podporovat sounáležitost občanů

- Cyklostezka Ždírec - Sobíňov
- Cyklostezka Horní Studenec hřbitov - Údavy
- Cyklostezka Údavy - hranice kraje (Veselý Kopec)
- Vycházková zóna v údolí - zeleň a dětská hřiště
- Workoutové hřiště Ždírec nad Doubravou
- Cyklostezka na Javorku

Přepokládaný rozpočet: Dle aktuálního stavu bude každý rok vyčleněn určitý objem finančních prostředků s využitím dotací na realizaci projektů.

Předpokládaná doba ukončení realizace: 2021 – 2031

B.2.6 „Životní prostředí“

Cíl: Udržet či zlepšit kvalitu životního prostředí

- Čistírna odpadních vod pro Horní a Nový Studenec
- Čistírny odpadních vod lokální u RD - Údavy
- Vybudování podzemních kontejnerů ul. U Pikulky
- Úprava a zastřešení sběrného dvora

Přepokládaný rozpočet: Dle aktuálního stavu bude každý rok vyčleněn určitý objem finančních prostředků s využitím dotací na realizaci projektů.

Předpokládaná doba ukončení realizace: 2021 – 2031

B.3 Podpora realizace programu

Realizace Programu rozvoje města Ždírec nad Doubravou

Za zajištění realizace Programu rozvoje města je zodpovědný starosta, místostarosta a zastupitelstvo. Zastupitelstvo, starosta, místostarosta obce koordinují všechny činnosti a aktivity, které povedou k naplnění Programu rozvoje města. Úspěšnost realizace a naplnění jednotlivých cílů závisí také na efektivní spolupráci všech aktérů, kterými je samotná obec, spolky, občané a subjekty v obci.

Zajišťování a naplňování Programu rozvoje města Ždírec nad Doubravou

Zajištění naplnění programu bude mít na starosti zastupitelstvo, v čele se starostou obce.

Monitoring plnění Programu rozvoje obce

Sledování bude probíhat prostřednictvím Zprávy o plnění, která bude přednesena na zastupitelstvu obce vždy k 31. 12. Za zpracování zprávy o plnění je zodpovědný starosta města, který zajišťuje sběr dat potřebný pro monitoring a hodnocení plnění. Hodnocení plnění probíhá na zastupitelstvu města, je sledováno zejména:

- naplňování aktivit, které byly na daný rok naplánovány, jejich realizace, či případná nerealizace a důvod proč nebyly realizovány
- projednání změn PRO
- schvalování aktualizace

Spolu s těmito aktivitami bude prováděno i přehodnocování jednotlivých záměrů z hlediska jejich možnosti a potřebnosti jejich realizace a bude také zkontrolováno nastavení priorit záměrů.

Aktualizace PROGRAMU

Program rozvoje města je nutno průběžně upravovat a aktualizovat jeho části. Dílčí revize budou probíhat v případě potřeby – úpravy stávajících aktivit, zařazení nových či vyřazení neaktuálních. Podkladem pro tyto revize mohou být např. výstupy z monitoringu, zápisy z jednání zastupitelstva. Aktualizace budou vždy schváleny zastupitelstvem města.

Zpřístupnění dokumentu

Dokument bude zveřejněn na internetových stránkách města a zároveň bude k nahlédnutí, případně i k zapůjčení v listinné podobě na městském úřadě.